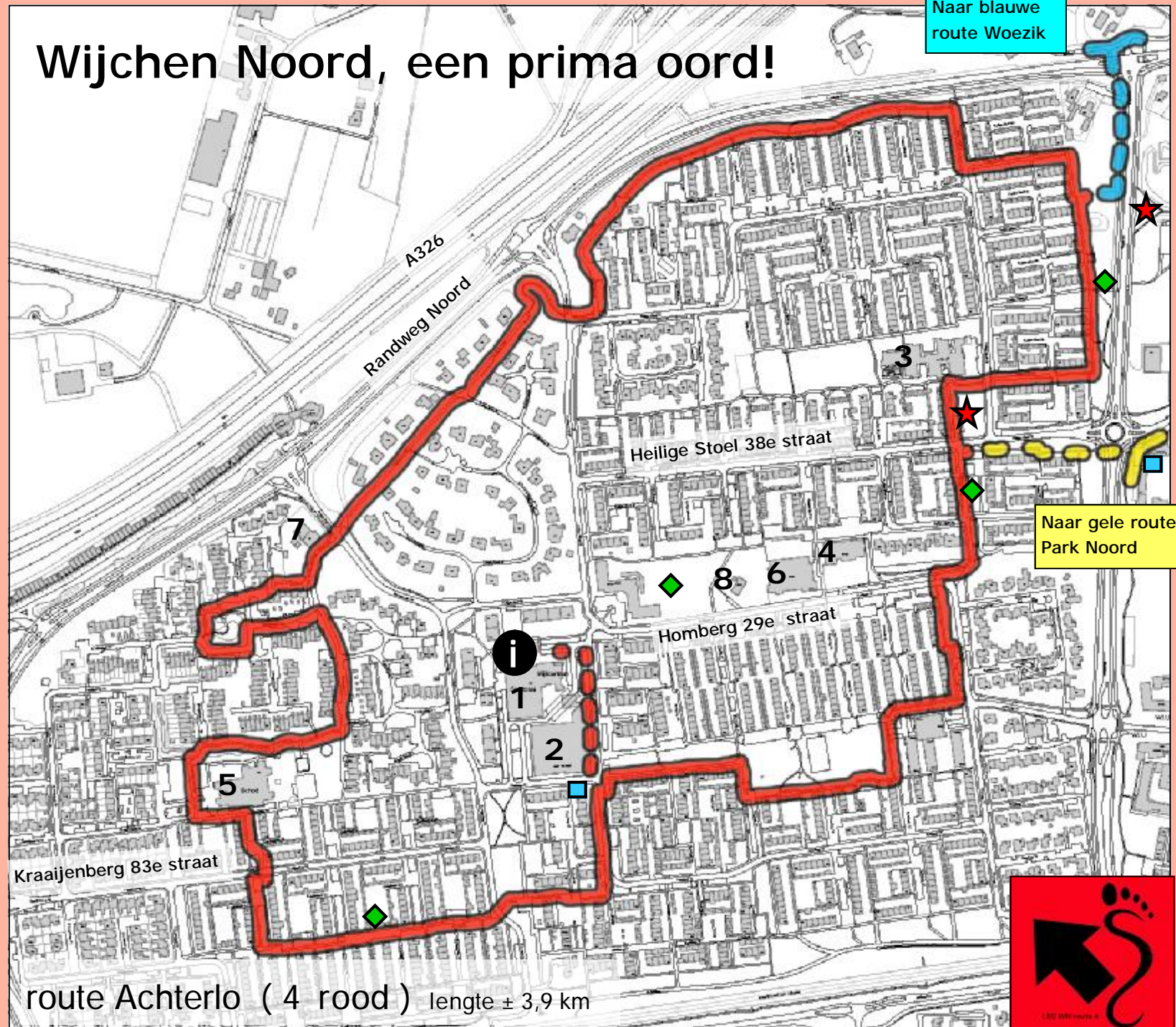


Wijchen Noord, een prima oord!

- 1 Wijkcentrum Achterlo
 - Sportzaal Achterlo
 - Emmanuelkerk
- 2 Winkelcentrum Achterlo
 - cafetarie Lepoutre
- 3 Woonvorm Wijchen
- 4 Sportschool Derks
- 5 Basisschool Samsam
- 6 Basisschool de Bolster
- 7 boerderij Kraaijenberg
- 8 boerderij Homberg

- ◆ Speelplaats/ dierenwei
- ★ A Kunstobject "Onder Moeders Paraplu"
- ★ B Kunstobject "de Tafel"
- Routebord
- i Mogelijk start en infopunt



Wandelroute Wijchen Noord

route Achterlo (4 rood)

Deze wandelroute is onderdeel van een netwerk van 4 routes door Wijchen Noord. Dit is het gebied van Wijchen boven de spoorlijn. U kunt kiezen voor een van de routes en onderweg overgaan naar een aangrenzende wijk. De routes zijn in beide richtingen te lopen.

De beschikbare routes zijn:

- 1 Woezik (blauw) - Folder beschikbaar bij Verploegen
- 2 Landschapspark (groen) - Folder bij Het Hof van Kaatje
- 3 Park Noord (geel) - Folder bij het Noorderlicht
- 4 Achterlo (rood) - Folder bij wijkcentrum het Achterom



Deze wandeling laat u zien dat Wijchen Noord de moeite waard is om al wandelend te bekijken. Mogelijk komt u op delen van de buurt die u nog nooit heeft gezien. De wandeling wordt aangegeven met gekleurde stickers op lantaarnpalen en paaltjes.

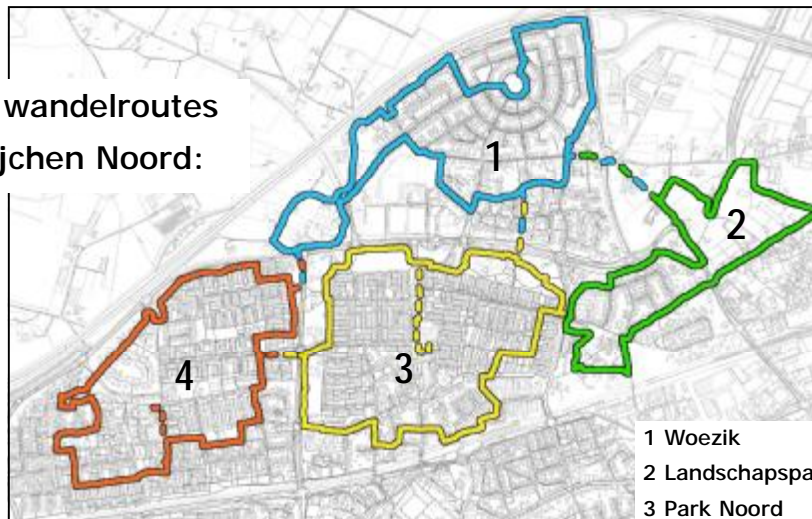
Mogelijk start en infopunt is wijkcentrum 't Achterom

Het kaartje aan de ommezijde laat zien waar bijzondere gebouwen of objecten zijn, zoals een school, speelplaats, winkels e.d.

Wij wensen u veel wandel- en ontdekkingsplezier!

Voor meer info kunt u mailen naar infovtta@kpnmail.nl

De 4 wandelroutes
in Wijchen Noord:



- 1 Woezik
- 2 Landschapspark
- 3 Park Noord
- 4 Achterlo


Historie

Van elke wijk is wel iets bekend over zijn verleden. In deze folder kunnen we slechts een fractie hiervan laten zien. Meer informatie over de historie van deze en de andere routes kunt u vinden op de website van de Leefbaarheidsgroep Wijchen Noord www.wijchennoord.nl

Plan Achterlo: In 1970 werd het plan Achterlo vastgesteld, het grootste uitbreidingsplan dat Wijchen ooit gekend had. De wijken zouden verrijzen op de weilanden ten westen van Noord. Er was voorzien in de bouw van 2100 woningen, verspreid over drie wijken. Zij werden vernoemd naar boerderijen die lagen in dit voorheen landelijke gebied, te weten Kraaijenberg, Homberg en Heilige Stoel. In november 1970 ging de eerste paal de grond in en een recordtijd werden de nieuwe huizen de grond uit gestampd. De wijk heeft drie straatnamen, te weten Homberg, Heilige Stoel en Kraaijenberg. Achterlo is een historische naam. Het was een onverhard pad tussen Wijchen Noord en het Leurse bos. Het was een gebied omgeven door houtwallen en laaggelegen weilanden die 's winters onder water stonden. De wijken Kraaijenberg en Homberg zijn vernoemd naar de oorspronkelijke boerderijen die daar nog steeds staan en bewoond worden.



Boerderij Kraaijenberg



Boerderij Homberg

